











Legende:

-  Projekt
-  Markierte Inselloche mit Pfosten
-  Markierungen
-  Best. Kandelaber / Neuer Kandelaber / Zu entfernender Kandelaber
-  Best. Fussgängerstreifen / Neuer Fussgängerstreifen / Abbruch Fussgängerstreifen
-  Neue Kunstbauten
-  Fahrbahn bestehend
-  Fussweg bestehend
-  Dritprojekt
-  Neue Rinne

Leitungskataster:

Medium	Farbe	Neu	Bestehend
Regenabwasser	violett		
Mischabwasser	pink		
Wasser	blau		
Quellleitung	hellblau		
EBL	hellgrün		
Elektrizität	rot		
Kommunikation	grün		
weitere Medien	schwarz		
Vermessung	grau		

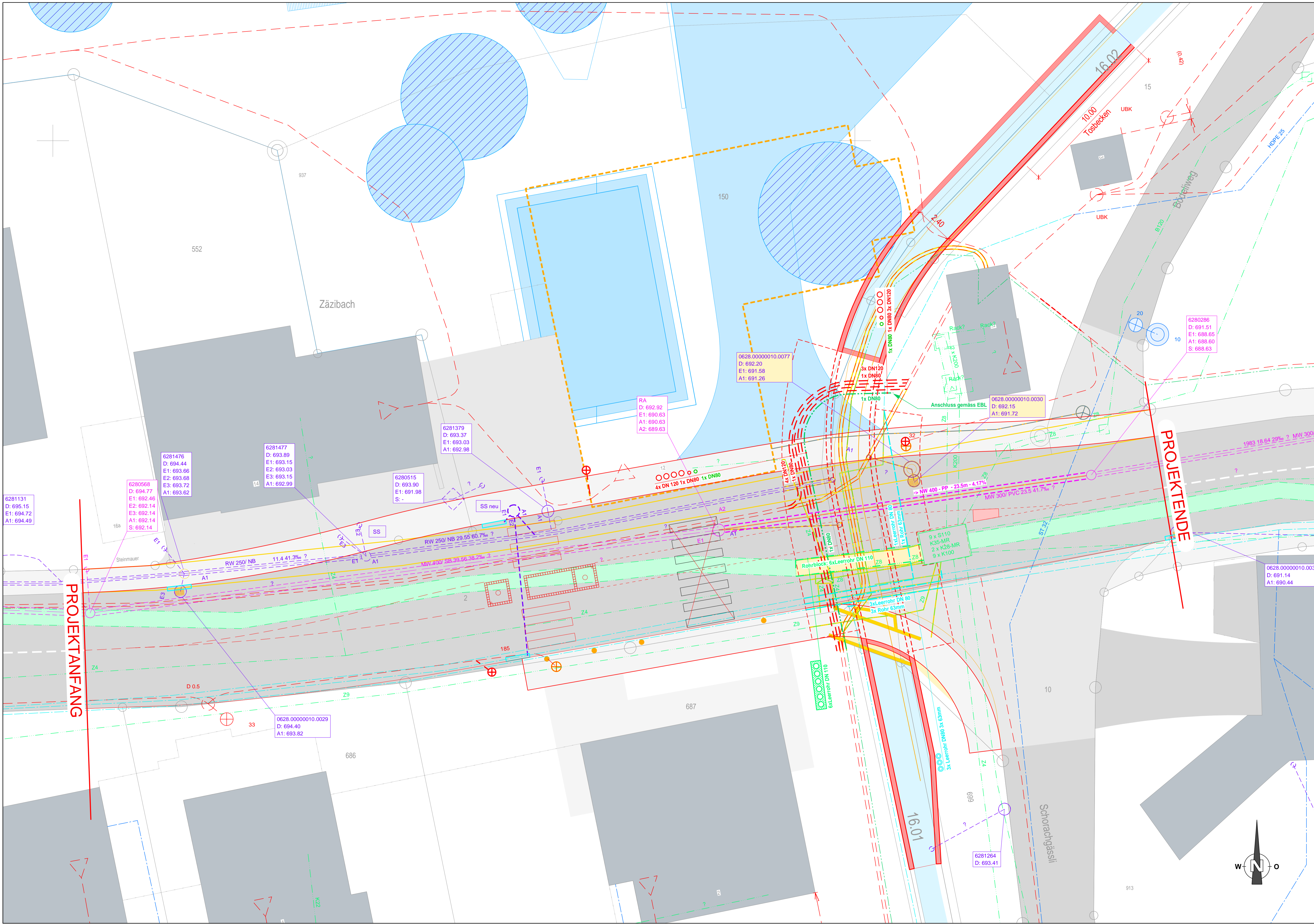
Grundlagen:

Schmalz Ingenieur AG, 22.03.2018

Projekt: P. Holer Konstr.: P. Rada Planformat: 105/60 Plan Nr.: **4.16.101 - 208**

Rev.	Datum	Planänderungen	Erstellt	Geprüft	Freigabe
-	28.05.2020	-	Wy	ph	
A					
B					
C					
D					
E					

I:\2016\416101 Strassenanschluss Zaebach\3 PLL Dossier\4 Strassenplan\01_Mitwirk\06_neues_Baugesuch_2020\0528208_Werkleitungen_101.2d



Oberingenieurkreis 8
Tiefbauamt
des Kantons Bern

Orientierende Unterlagen

Strassen-Nr.	Kantonsstrasse Nr. 10	Revidiert	-
Strassenzug	Kerzers - Bern - Langnau	Projekt-Nr.	220.20116
Gemeinden	Zäziwil	Plan-Nr.	4.16.101-208
Projekt vom	28. Mai 2020	Format	60 X 105

Werkleitungsplan 1:100

Überbauungsordnung Zäzibach mit Anpassung Kantonsstrasse und Fussgängerquerung Schorachgässli

Baugesuch

Projektverfassende

Rothpletz Löhnhard
Projektierende Baug. SIA
Blumenbergstrasse 50
3000 Bern 22
Tel: 031 330 84 84
rlb@rothpletz.ch

Plangenehmigung